

彰化縣大村鄉大村村簡易疏散避難圖

防災資訊

村(里)基本資料

- 總人口數：4588人

災害通報單位

- *彰化縣災害應變中心
電話:04-7512148
- *大村鄉災害應變中心
電話:04-8520149
- *大村分駐所
電話:04-8522014
- *大村消防分隊
電話:04-8523495

緊急聯絡人

- *村長:賴錫應
電話:0933172978

防災資料網站

- *內政部消防署
<https://www.nfa.gov.tw/cht/index.php?>
- *彰化縣消防局
<http://www.chfd.gov.tw>
- *彰化縣大村鄉公所
<https://town.chcg.gov.tw/dacun/00home/index05.aspx>

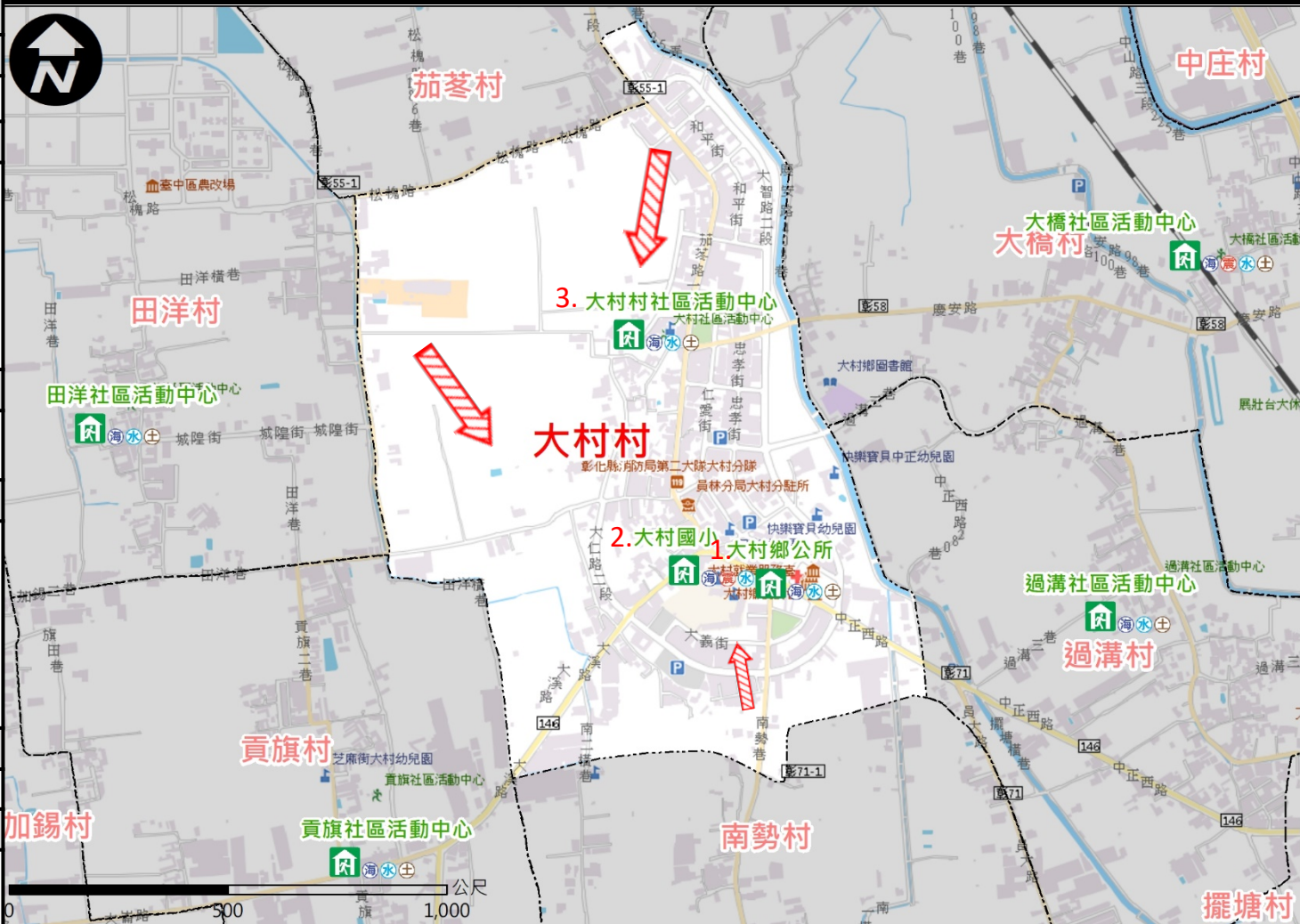
避難原則

立即進入附近防空避難場所避難

避難收容處所

- 名稱：大村鄉公所
地址：彰化縣大村鄉大村村中正西路338號
電話：048520149#133
- 名稱：大村國小
地址：彰化縣大村鄉大村村中正西路381
電話：048521601
- 名稱：大村村社區活動中心
地址：彰化縣大村鄉大村村茄苳路一段203號
電話：0975264231

大村鄉公所112年11月製作



圖例	道路		標示			行政區域	
		國道		建議疏散避難方向		政府機關	
		快速道路		適用災害類型		警察機關	
		省道		避難收容處所(室內)		消防機關	圖資來源： 內政部國土 測繪中心
	縣(市)道		避難收容處所(室外)		學校機關		

彰化縣大村鄉茄苳村簡易疏散避難圖

防災資訊

村(里)基本資料

• 總人口數：1817人

災害通報單位

*彰化縣災害應變中心

電話:04-7512148

*大村鄉災害應變中心

電話:04-8520149

*大村分駐所

電話:04-8522014

*大村消防分隊

電話: 04-8523495

緊急聯絡人

*村長:吳萬勳

電話:0919520318

防災資料網站

*內政部消防署

<https://www.nfa.gov.tw/cht/index.php?>

*彰化縣消防局

<http://www.chfd.gov.tw>

*彰化縣大村鄉公所

<https://town.chcg.gov.tw/dacun/00/home/index05.aspx>

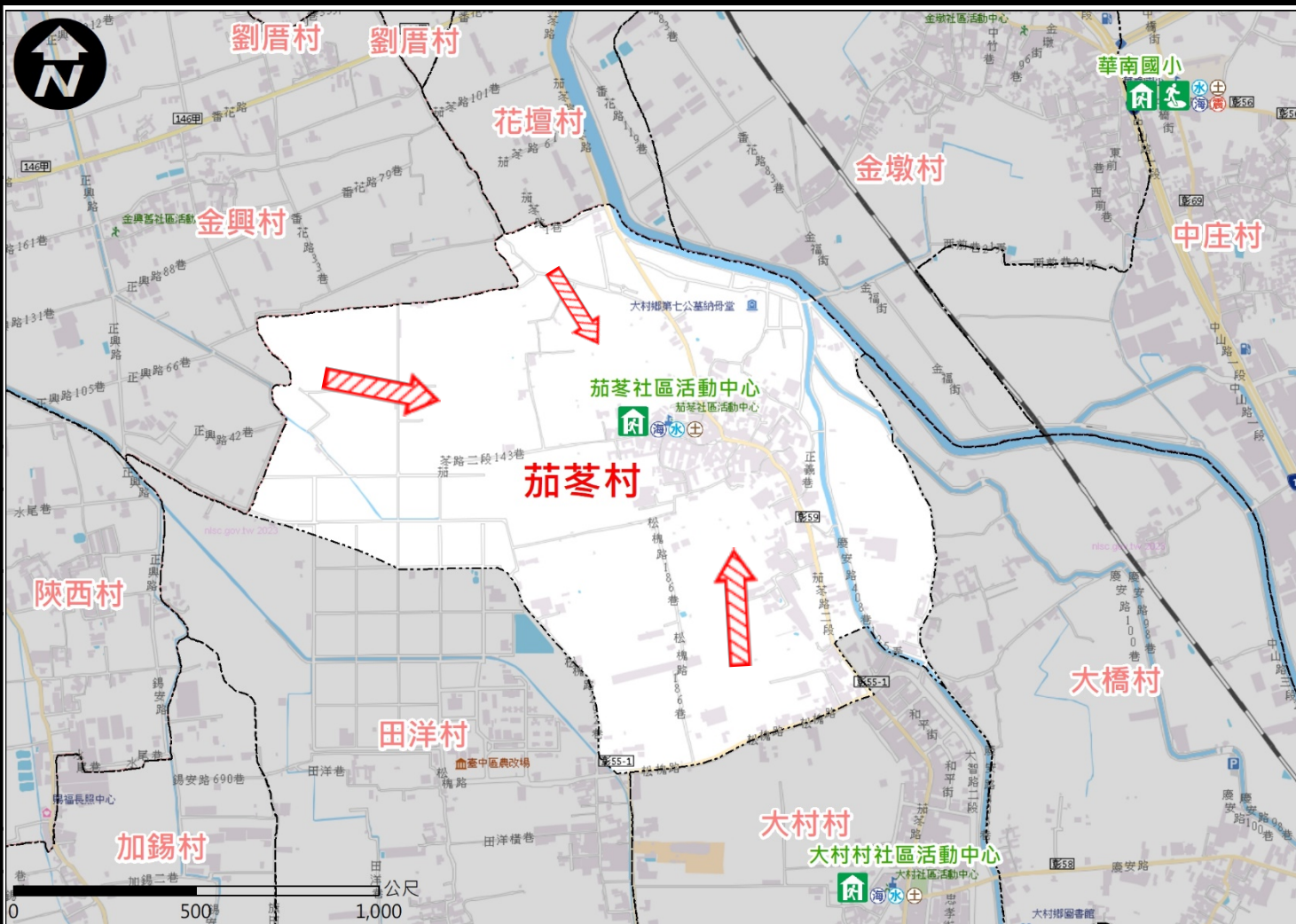
避難原則

立即進入附近防空避難場所避難

避難收容處所

名稱：茄苳社區活動中心
地址：彰化縣大村鄉茄苳村茄苳路二段141巷31號
電話：0928283898

大村鄉公所112年11月製作



圖例	道路		標示				行政區域	
		國道		建議疏散避難方向		政府機關		村(里)界線
		快速道路		適用災害類型		警察機關		
		省道		避難收容處所(室內)		消防機關		圖資來源： 內政部國土測繪中心
	縣(市)道		避難收容處所(室外)		學校機關			

彰化縣大村鄉南勢村簡易疏散避難圖

防災資訊

村(里)基本資料

- 總人口數：1743人

災害通報單位

- *彰化縣災害應變中心
電話:04-7512148
- *大村鄉災害應變中心
電話:04-8520149
- *大村分駐所
電話:04-8522014
- *大村消防分隊
電話:04-8523495

緊急聯絡人

- *村長:黃玉河
電話:0923387827

防災資料網站

- *內政部消防署
<https://www.nfa.gov.tw/cht/index.php?>
- *彰化縣消防局
<http://www.chfd.gov.tw>
- *彰化縣大村鄉公所
<https://town.chcg.gov.tw/dacun/00home/index05.aspx>

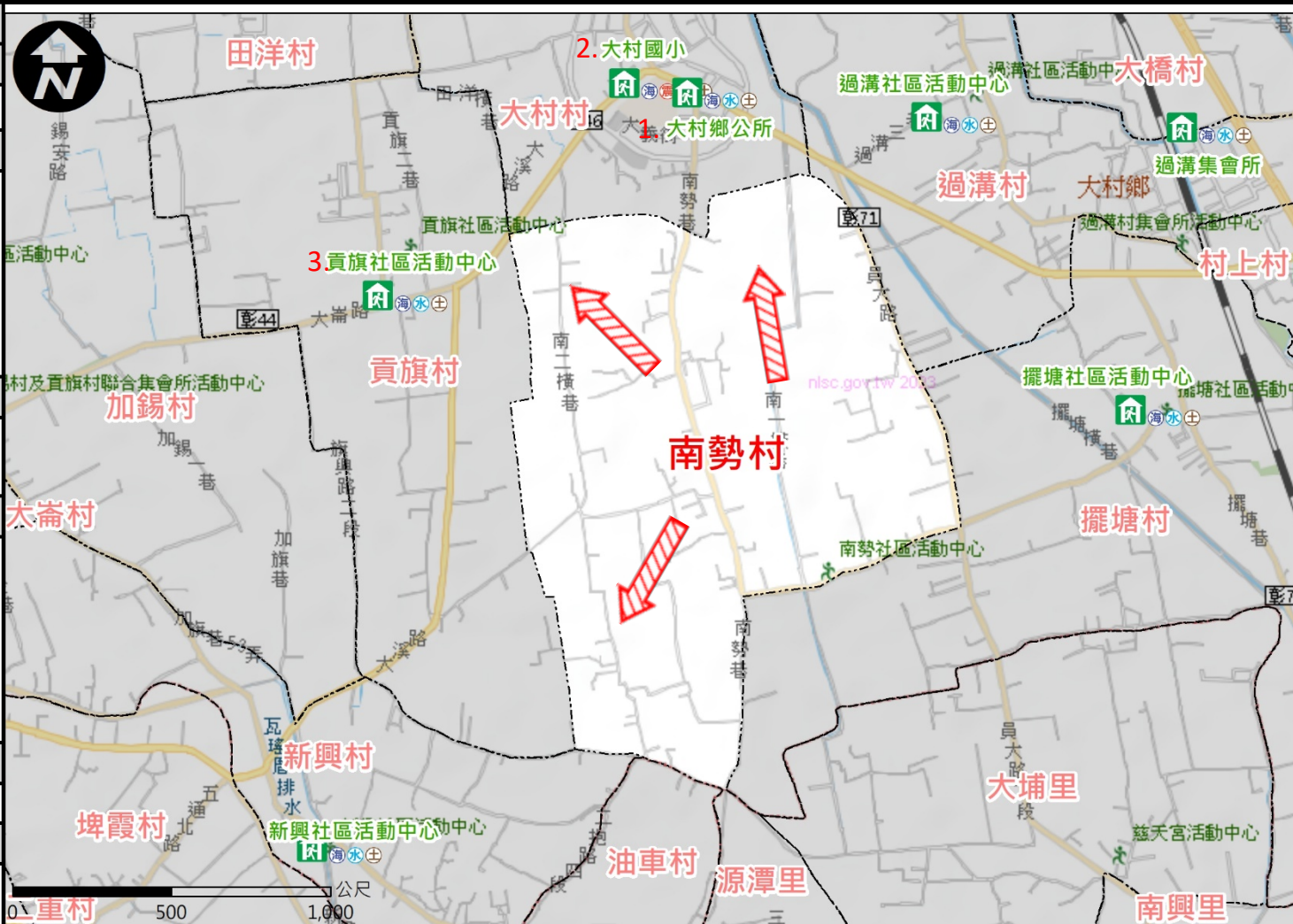
避難原則

立即進入附近防空避難場所避難

避難收容處所

- 名稱：大村鄉公所
地址：彰化縣大村鄉大村村中正西路338號
電話：048520149#133
- 名稱：大村國小
地址：彰化縣大村鄉大村村中正西路381
電話：048521601
- 名稱：貢旗社區活動中心
地址：彰化縣大村鄉貢旗村大崙路4-2號
電話：048532920

大村鄉公所112年11月製作



圖例	道路		標示			行政區域	
		國道		建議疏散避難方向		政府機關	村(里)界線
		快速道路		適用災害類型		警察機關	
		省道		避難收容處所(室內)		消防機關	圖資來源： 內政部國土測繪中心
	縣(市)道		避難收容處所(室外)		學校機關		



彰化縣大村鄉田洋村簡易疏散避難圖

防災資訊

村(里)基本資料

- 總人口數：1480人

災害通報單位

- *彰化縣災害應變中心
電話:04-7512148
- *大村鄉災害應變中心
電話:04-8520149
- *大村分駐所
電話:04-8522014
- *大村消防分隊
電話: 04-8523495

緊急聯絡人

- *村長:謝汶鈺
電話:0919690021

防災資料網站

- *內政部消防署
<https://www.nfa.gov.tw/cht/index.php?>
- *彰化縣消防局
<http://www.chfd.gov.tw>
- *彰化縣大村鄉公所
<https://town.chcg.gov.tw/dacun/00home/index05.aspx>

避難原則

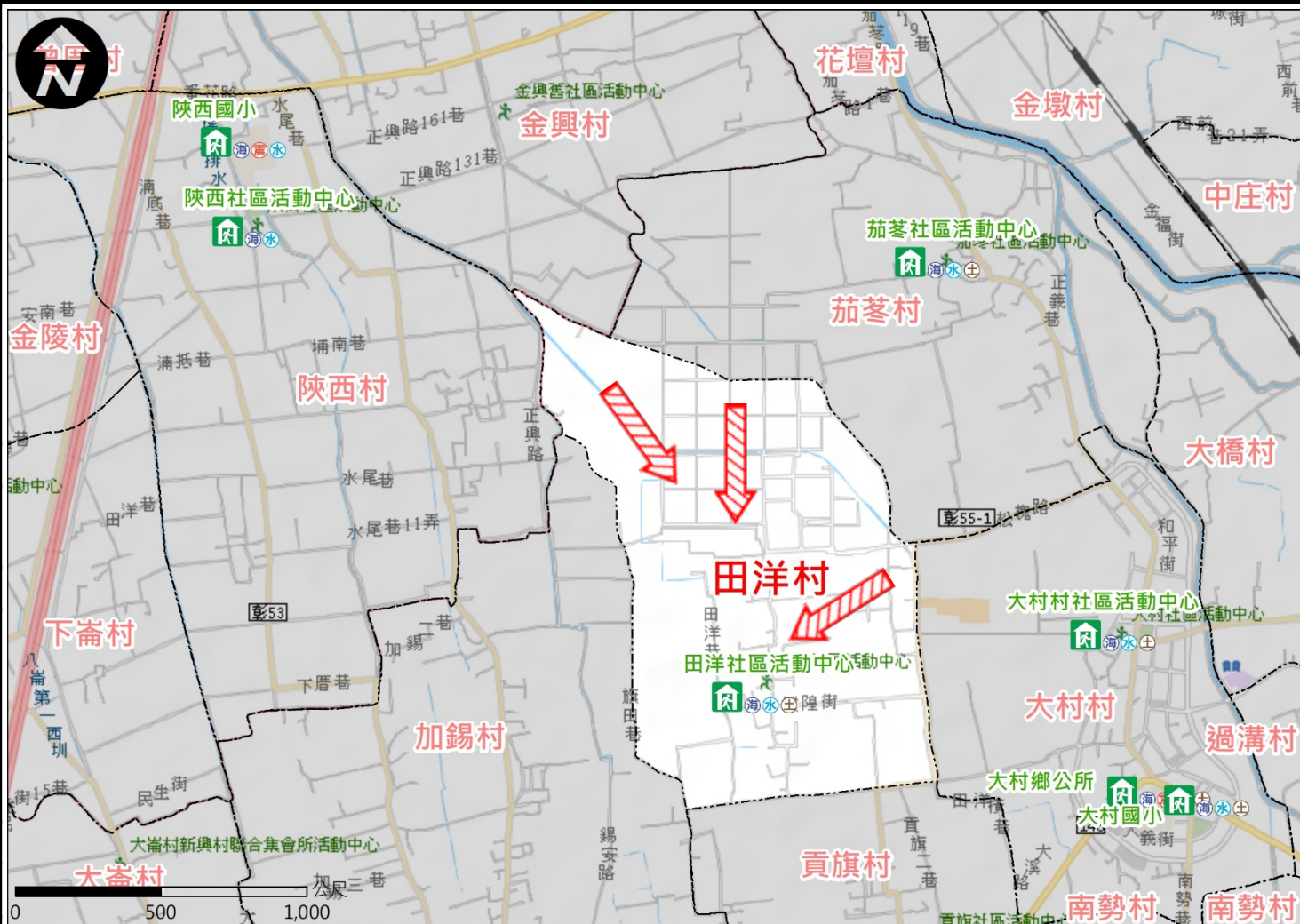
立即進入附近防空避難場所避難

避難收容處所

名稱：田洋社區活動中心
地址：彰化縣大村鄉田洋村田洋巷11

電話：0922157226

大村鄉公所112年11月製作



圖例	道路		標示			行政區域	
		國道		建議疏散避難方向		政府機關	
		快速道路		適用災害類型		警察機關	
		省道		避難收容處所(室內)		消防機關	圖資來源： 內政部國土測繪中心
		縣(市)道		避難收容處所(室外)		學校機關	
					連鎖便利商店		

彰化縣大村鄉新興村簡易疏散避難圖

防災資訊

村(里)基本資料

- 總人口數：1373人

災害通報單位

- *彰化縣災害應變中心
電話:04-7512148
- *大村鄉災害應變中心
電話:04-8520149
- *大村分駐所
電話:04-8522014
- *大村消防分隊
電話:04-8523495

緊急聯絡人

- *村長:黃世昌
電話:0933198325

防災資料網站

- *內政部消防署
<https://www.nfa.gov.tw/cht/index.php?>
- *彰化縣消防局
<http://www.chfd.gov.tw>
- *彰化縣大村鄉公所
<https://town.chcg.gov.tw/dacun/00home/index05.aspx>

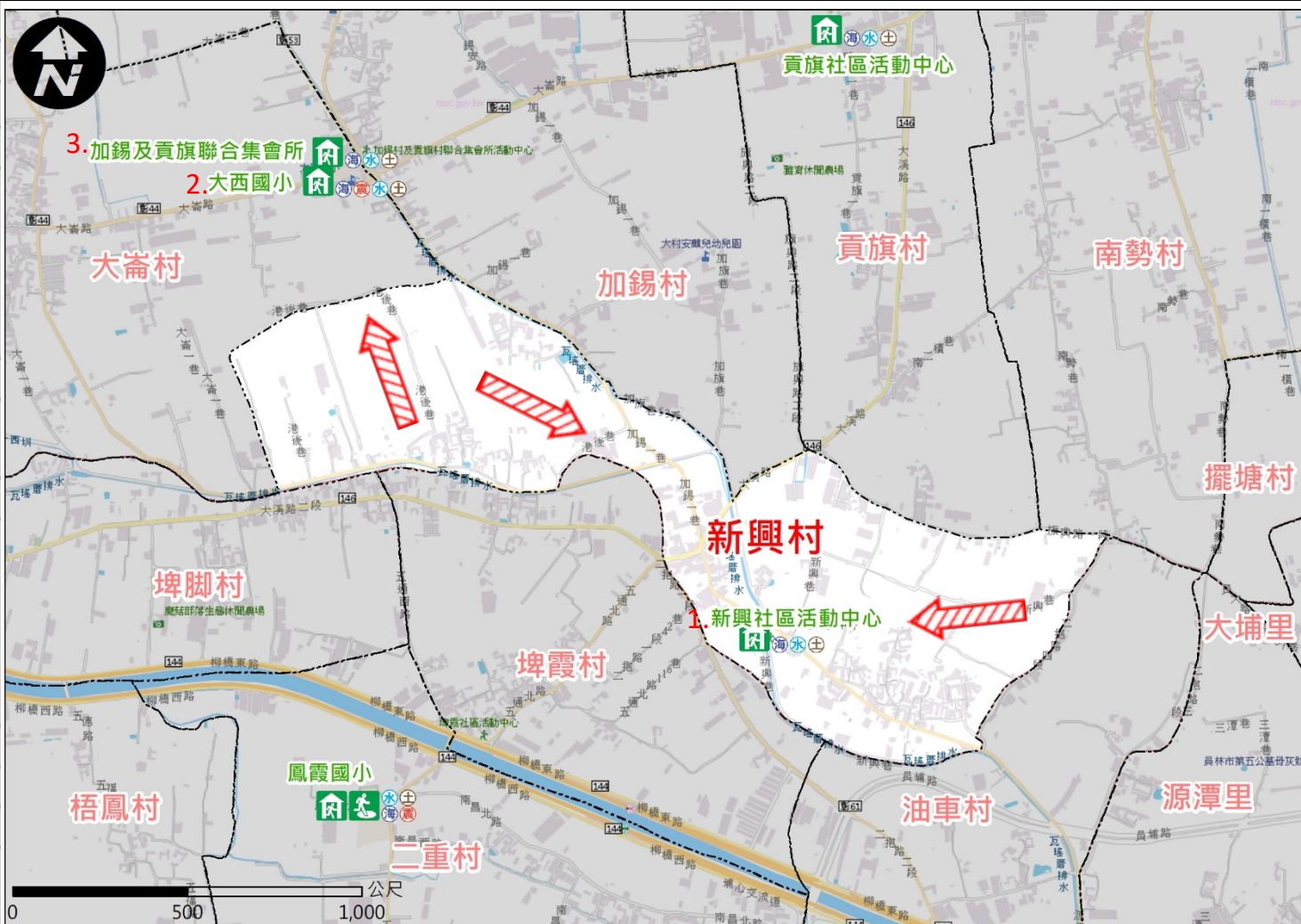
避難原則

立即進入附近防空避難場所避難

避難收容處所

- 名稱：新興社區活動中心
地址：彰化縣大村鄉新興村新興巷6-3號
電話：048523349
- 名稱：大西國小
地址：彰化縣大村鄉大崙村大崙路10號之55
電話：048330515
- 名稱：加錫及貢旗聯合集會所
地址：彰化縣大村鄉加錫村加錫二巷3之8號
電話：048534058

大村鄉公所112年11月製作



圖例	道路		標示			行政區域		
		國道		建議疏散避難方向		政府機關		村(里)界線
		快速道路		適用災害類型		警察機關		
		省道		避難收容處所(室內)		消防機關		圖資來源： 內政部國土測繪中心
	縣(市)道		避難收容處所(室外)		學校機關	連鎖便利商店		

彰化縣大村鄉過溝村簡易疏散避難圖

防災資訊

村(里)基本資料

- 總人口數：3817人

災害通報單位

- *彰化縣災害應變中心
電話:04-7512148
- *大村鄉災害應變中心
電話:04-8520149
- *村上派出所
電話:04-8525474
- *大村消防分隊
電話:04-8523495

緊急聯絡人

- *村長:賴保全
電話:0933471725

防災資料網站

- *內政部消防署
<https://www.nfa.gov.tw/cht/index.php?>
- *彰化縣消防局
<http://www.chfd.gov.tw>
- *彰化縣大村鄉公所
<https://town.chcg.gov.tw/dacun/00home/index05.aspx>

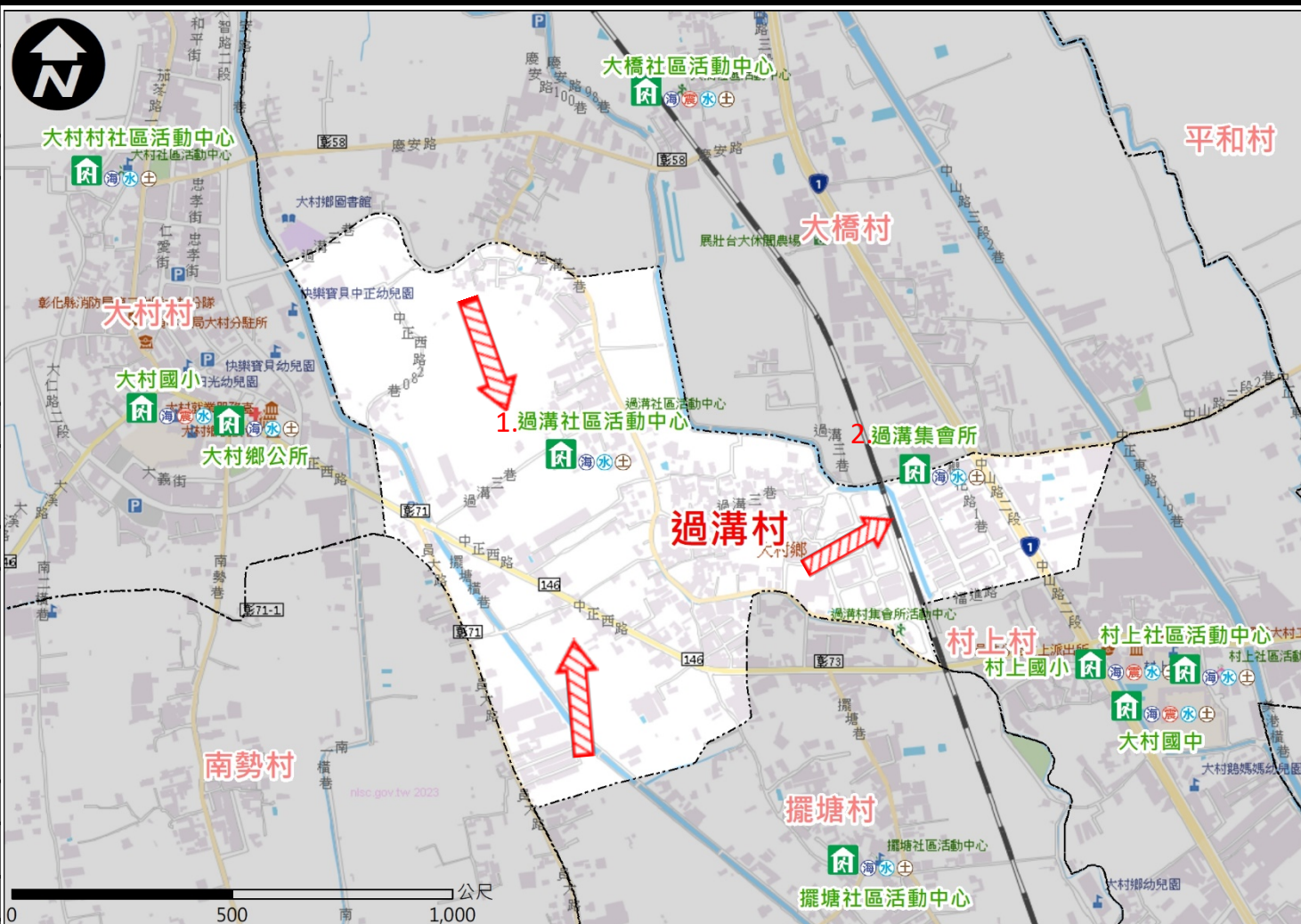
避難原則

立即進入附近防空避難場所避難

避難收容處所

- 名稱：過溝社區活動中心
地址：彰化縣大村鄉過溝村過溝三巷36-2號
電話：048527494
- 名稱：過溝集會所
地址：彰化縣大村鄉過溝村過溝村鎮安二巷5號
電話：048527494

大村鄉公所112年11月製作



圖例	道路		標示				行政區域	
		國道		建議疏散避難方向		政府機關		村(里)界線
		快速道路		適用災害類型		警察機關		
		省道		避難收容處所(室內)		消防機關		連鎖便利商店
	縣(市)道		避難收容處所(室外)		學校機關			

彰化縣大村鄉美港村簡易疏散避難圖

防災資訊

村(里)基本資料

- 總人口數：3582人

災害通報單位

- *彰化縣災害應變中心
電話:04-7512148
- *大村鄉災害應變中心
電話:04-8520149
- *村上派出所
電話:04-8525474
- *大村消防分隊
電話:04-8523495

緊急聯絡人

- *村長:賴福財
電話:0955011442

防災資料網站

- *內政部消防署
<https://www.nfa.gov.tw/cht/index.php?>
- *彰化縣消防局
<http://www.chfd.gov.tw>
- *彰化縣大村鄉公所
<https://town.chcg.gov.tw/dacun/0Ohome/index05.aspx>

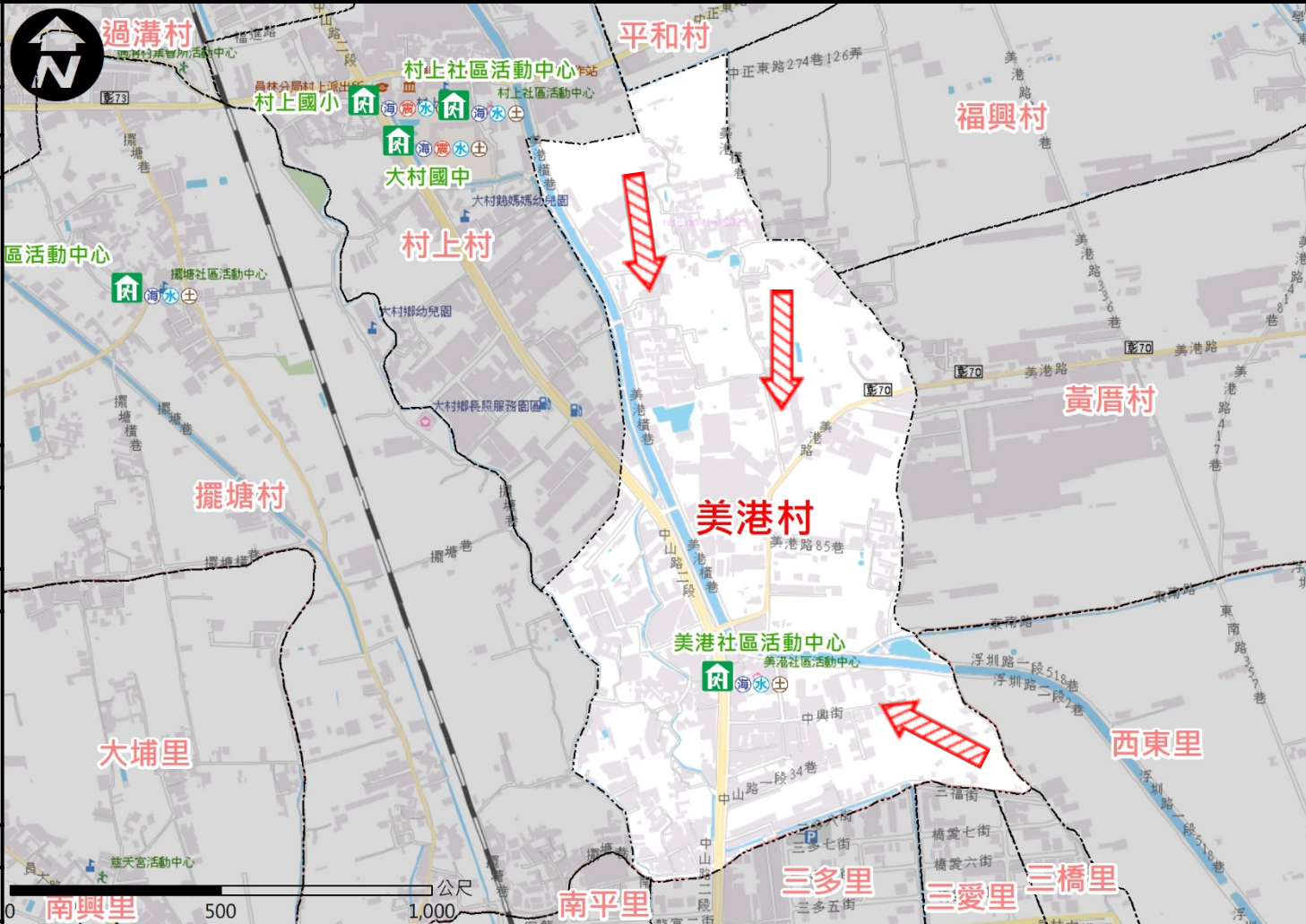
避難原則

立即進入附近防空避難場所避難

避難收容處所

名稱：美港社區活動中心
地址：彰化縣大村鄉美港村中山路一段118號
電話：0910-570466

大村鄉公所112年11月製作



圖例

道路	標示			行政區域
55 國道	建議疏散避難方向	政府機關	醫療院所	村(里)界線
55 快速道路	水土海震 適用災害類型	警察機關	福利機構	
55 省道	避難收容處所(室內)	119 消防機關	連鎖便利商店	圖資來源： 內政部國土測繪中心
AaBbYyZz 縣(市)道	避難收容處所(室外)	學校機關		

彰化縣大村鄉貢旗村簡易疏散避難圖

防災資訊

村(里)基本資料

- 總人口數：1922人

災害通報單位

- *彰化縣災害應變中心
電話:04-7512148
- *大村鄉災害應變中心
電話:04-8520149
- *大村分駐所
電話:04-8522014
- *大村消防分隊
電話:04-8523495

緊急聯絡人

- *村長:賴晉甲
電話:0917036039

防災資料網站

- *內政部消防署
<https://www.nfa.gov.tw/cht/index.php?>
- *彰化縣消防局
<http://www.chfd.gov.tw>
- *彰化縣大村鄉公所
<https://town.chcg.gov.tw/dacun/00/home/index05.aspx>

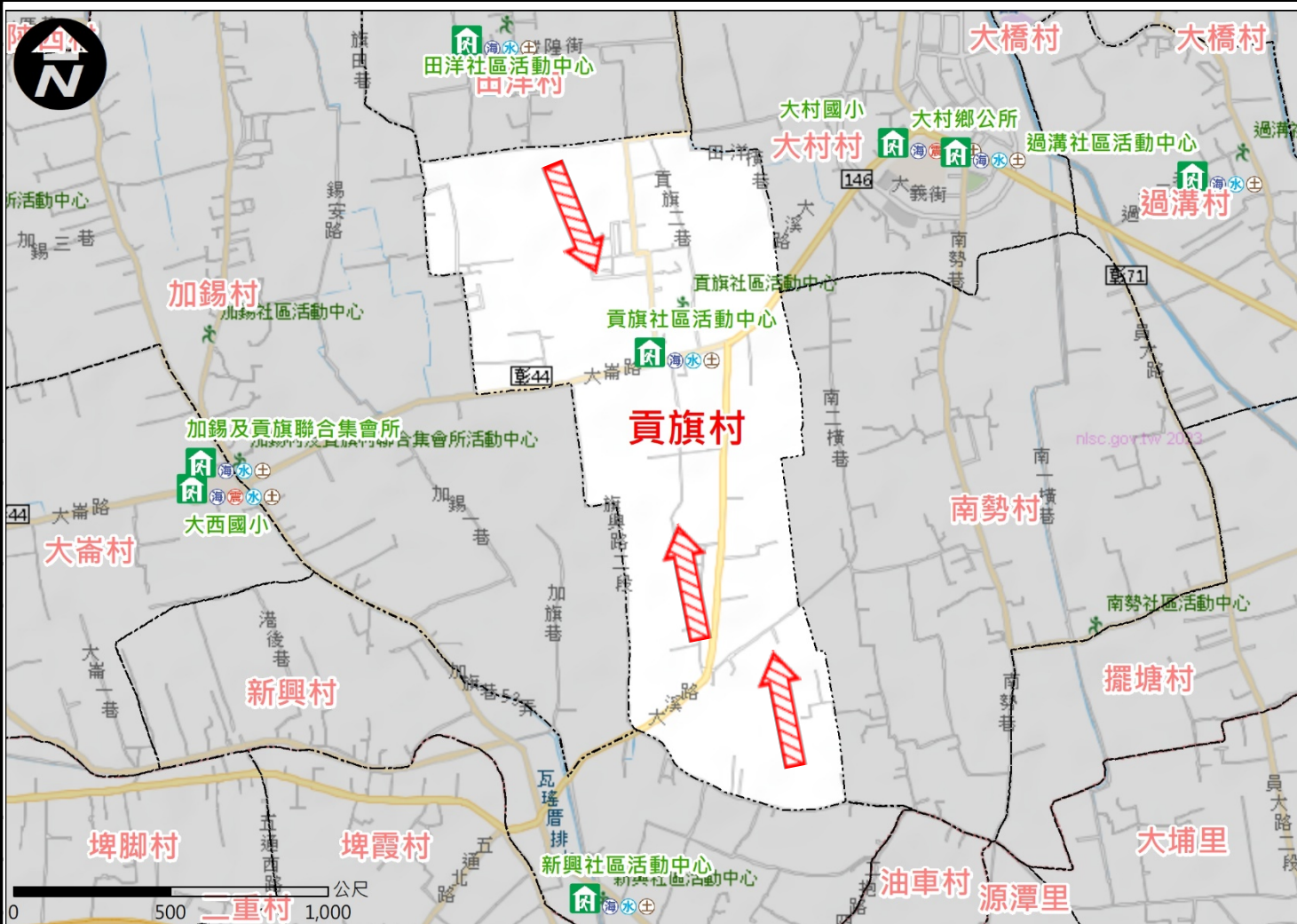
避難原則

立即進入附近防空避難場所避難

避難收容處所

名稱：貢旗社區活動中心
地址：彰化縣大村鄉貢旗村
大崙路4-2號
電話：048532920

大村鄉公所112年11月製作



圖例	道路		標示			行政區域	
		國道		建議疏散避難方向		政府機關	
		快速道路		適用災害類型		警察機關	
		省道		避難收容處所(室內)		消防機關	圖資來源： 內政部國土 測繪中心
	縣(市)道		避難收容處所(室外)		學校機關	連鎖便利商店	

彰化縣大村鄉村上村簡易疏散避難圖

防災資訊

村(里)基本資料

• 總人口數：1795人

災害通報單位

*彰化縣災害應變中心
電話:04-7512148
*大村鄉災害應變中心
電話:04-8520149
*村上派出所
電話:04-8525474
*大村消防分隊
電話:04-8523495

緊急聯絡人

*村長:賴順從
電話:0937254716

防災資料網站

*內政部消防署
<https://www.nfa.gov.tw/cht/index.php?>
*彰化縣消防局
<http://www.chfd.gov.tw>
*彰化縣大村鄉公所
<https://town.chcg.gov.tw/dacun/00home/index05.aspx>

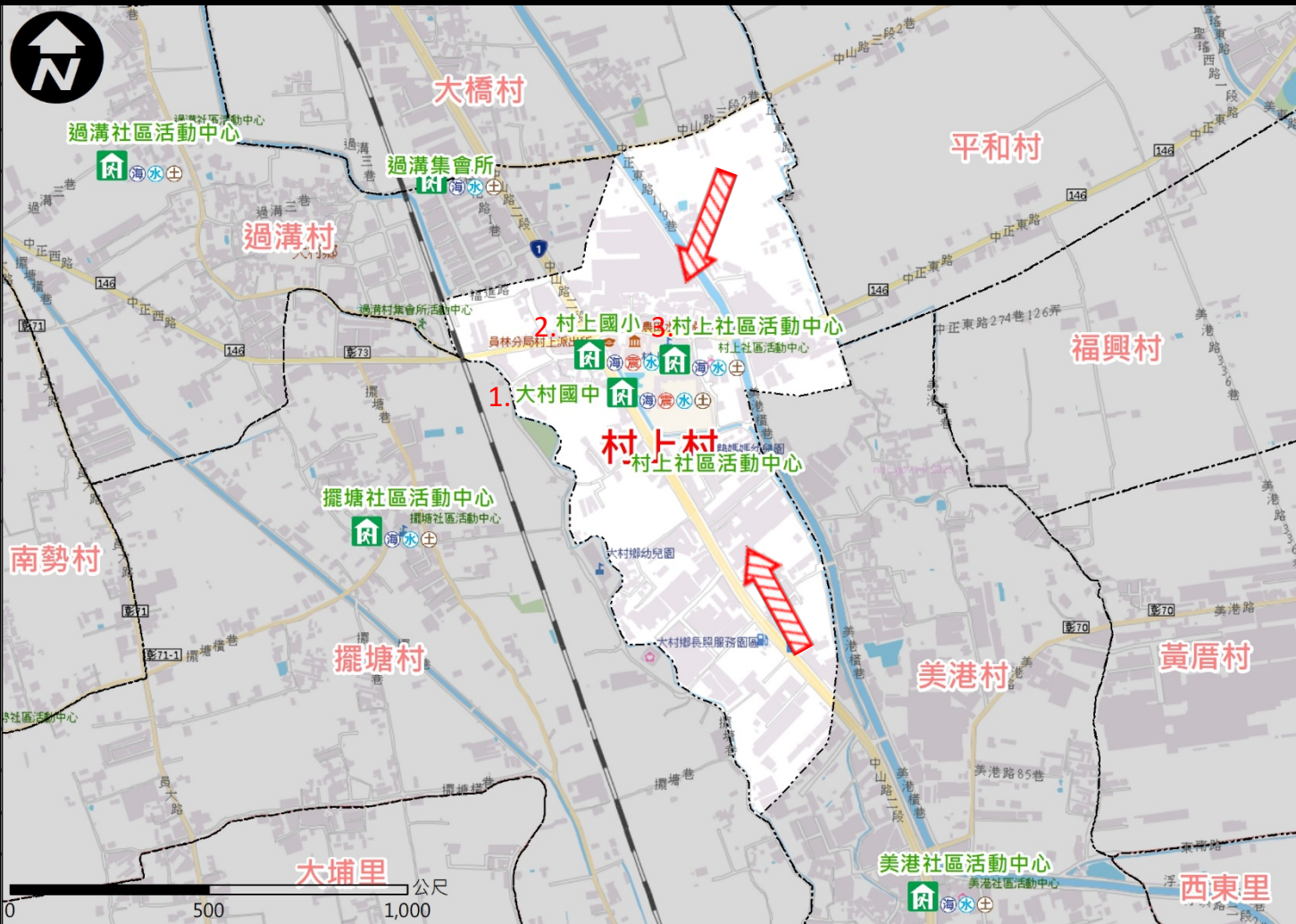

避難原則

立即進入附近防空避難場所避難

避難收容處所

- 名稱：大村國中
地址：彰化縣大村鄉村上村
中山路二段240號
電話：048520149#108
- 名稱：大村國小
地址：彰化縣大村鄉大村村
中正西路381號
電話：048521601
- 名稱：村上社區活動中心
地址：彰化縣大村鄉村上村
中正東路98巷2號
電話：0933-417956

大村鄉公所112年11月製作



圖例	道路		標示			行政區域		
		國道		建議疏散避難方向		政府機關		村(里)界線
		快速道路		適用災害類型		警察機關		
		省道		避難收容處所(室內)		消防機關		福利機構
	縣(市)道		避難收容處所(室外)		學校機關		連鎖便利商店	

圖資來源：
內政部國土測繪中心

彰化縣大村鄉大橋村簡易疏散避難圖

防災資訊

村(里)基本資料

- 總人口數：2355人

災害通報單位

- *彰化縣災害應變中心
電話:04-7512148
- *大村鄉災害應變中心
電話:04-8520149
- *村上派出所
電話:04-8525474
- *大村消防分隊
電話:04-8523495

緊急聯絡人

- *村長:吳銘國
電話:0912951015

防災資料網站

- *內政部消防署
<https://www.nfa.gov.tw/cht/index.php?>
- *彰化縣消防局
<http://www.chfd.gov.tw>
- *彰化縣大村鄉公所
<https://town.chcg.gov.tw/dacun/00/home/index05.aspx>

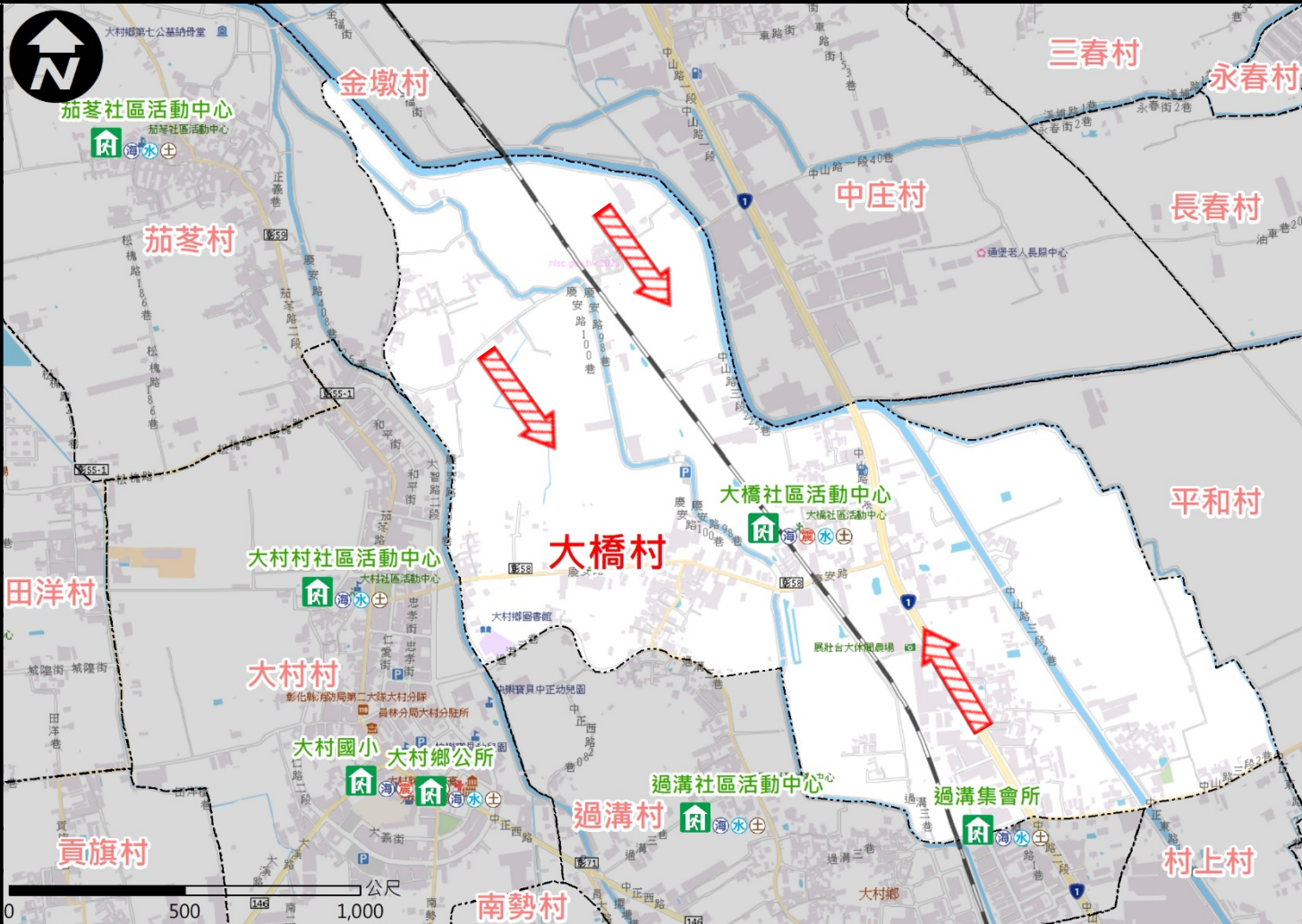
避難原則

立即進入附近防空避難場所避難

避難收容處所

名稱：大橋社區活動中心
地址：彰化縣大村鄉大橋村中山路三段193巷69號
電話：048521070

大村鄉公所112年11月製作



圖例

道路	標示			行政區域
55 國道	建議疏散避難方向	政府機關	醫療院所	村(里)界線
55 快速道路	適用災害類型	警察機關	福利機構	
55 省道	避難收容處所(室內)	119 消防機關	連鎖便利商店	圖資來源： 內政部國土測繪中心
AaBbYyZz 縣(市)道	避難收容處所(室外)	學校機關		

彰化縣大村鄉大崙村簡易疏散避難圖

防災資訊

村(里)基本資料

- 總人口數：1909人

災害通報單位

- *彰化縣災害應變中心
電話:04-7512148
- *大村鄉災害應變中心
電話:04-8520149
- *大村分駐所
電話:04-8522014
- *大村消防分隊
電話:04-8523495

緊急聯絡人

- *村長:賴碧珠
電話:0920507598

防災資料網站

- *內政部消防署
<https://www.nfa.gov.tw/cht/index.php?>
- *彰化縣消防局
<http://www.chfd.gov.tw>
- *彰化縣大村鄉公所
<https://town.chcg.gov.tw/dacun/00home/index05.aspx>

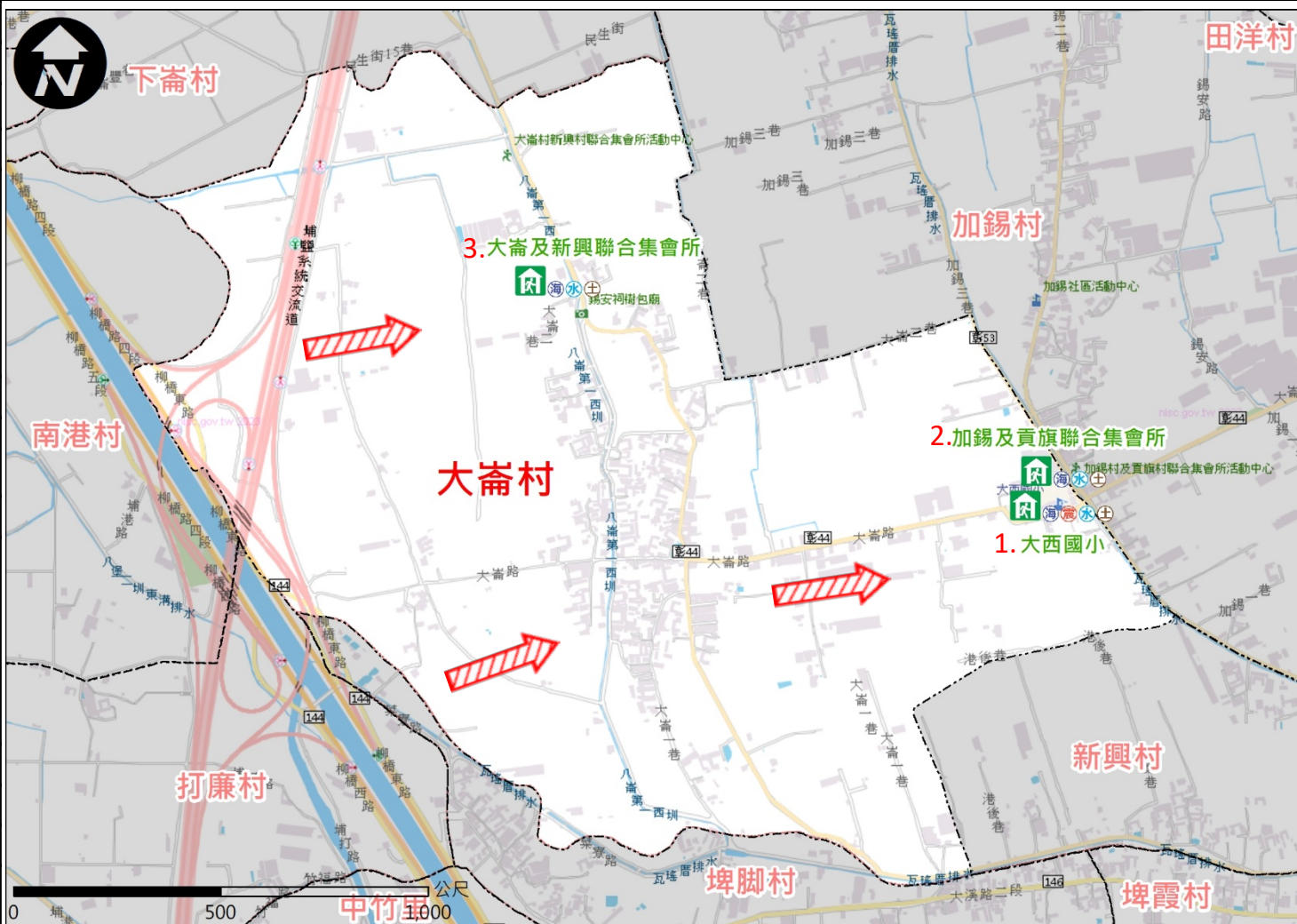
避難原則

立即進入附近防空避難場所避難

避難收容處所

- 名稱：大西國小
地址：彰化縣大村鄉大崙村大崙路10號之55
電話：048330515
- 名稱：加錫及貢旗聯合集會所
地址：彰化縣大村鄉加錫村加錫二巷3之8號
電話：048534058
- 名稱：大崙及新興聯合集會所
地址：彰化縣大村鄉大崙村大崙二巷28之2號
電話：0932574056

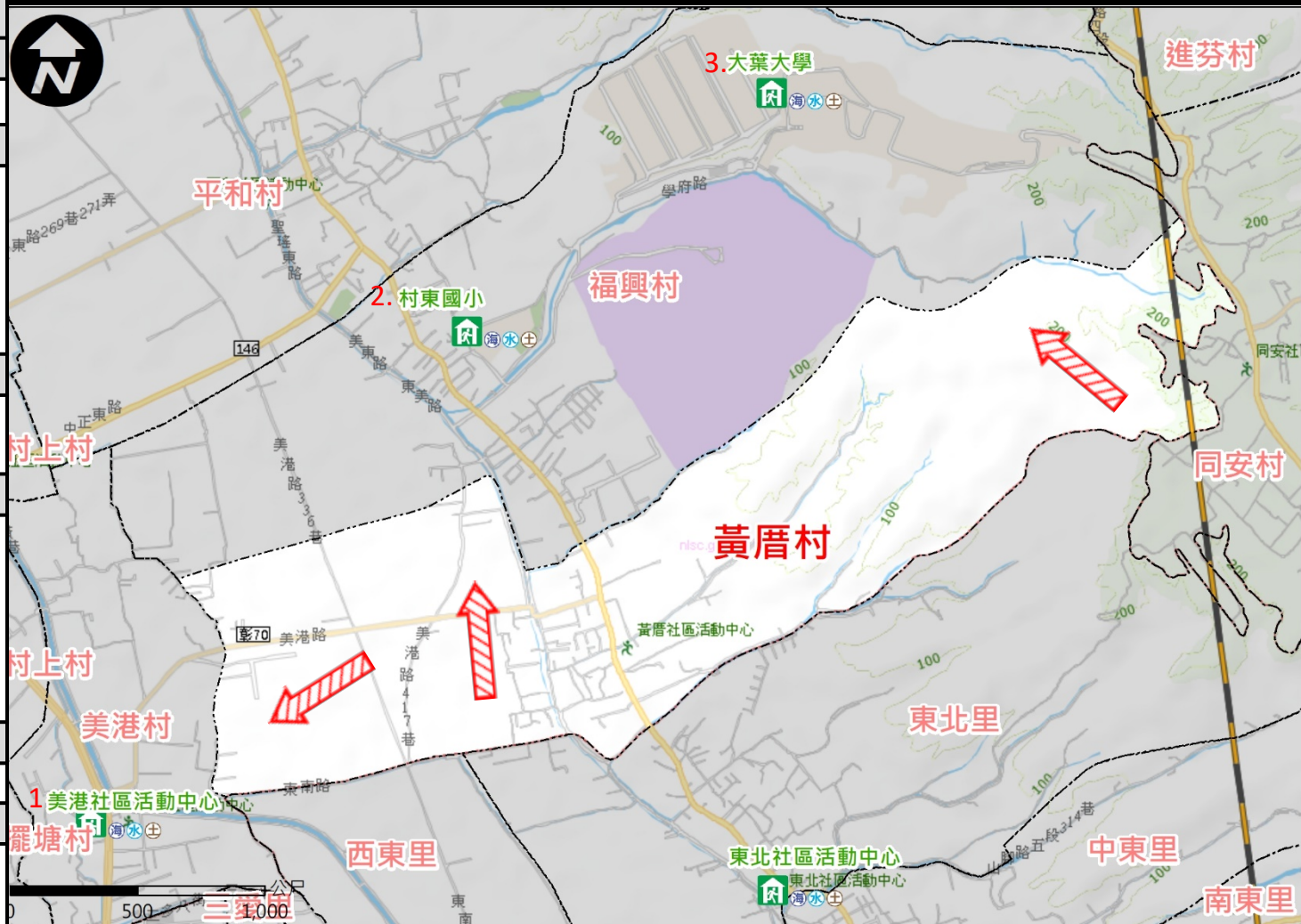
大村鄉公所112年11月製作



圖例	道路		標示			行政區域	
		國道		建議疏散避難方向		政府機關	
		快速道路		適用災害類型		警察機關	
		省道		避難收容處所(室內)		消防機關	圖資來源： 內政部國土 測繪中心
	縣(市)道		避難收容處所(室外)		學校機關		

彰化縣大村鄉黃厝村簡易疏散避難圖

防災資訊
村(里)基本資料
• 總人口數：2990人
災害通報單位
*彰化縣災害應變中心 電話:04-7512148
*大村鄉災害應變中心 電話:04-8520149
*村上派出所 電話:04-8525474
*大村消防分隊 電話:04-8523495
緊急聯絡人
*村長:黃朝啓 電話:0919009342
防災資料網站
*內政部消防署 https://www.nfa.gov.tw/cht/index.php?
*彰化縣消防局 http://www.chfd.gov.tw
*彰化縣大村鄉公所 https://town.chcg.gov.tw/dacun/00home/index05.aspx
避難原則
立即進入附近防空避難場所避難
避難收容處所
1.名稱：美港社區活動中心 地址：彰化縣大村鄉美港村中山路一段118號 電話：0910-570466
2.名稱：村東國小 地址：彰化縣大村鄉福興村山脚路102號之1 電話：048526627
3.名稱：大葉大學 地址：彰化縣大村鄉福興村學府路168號 電話：048526627
大村鄉公所112年11月製作



圖例	道路		標示			行政區域		
		國道		建議疏散避難方向		政府機關		村(里)界線
		快速道路		適用災害類型		警察機關		
		省道		避難收容處所(室內)		消防機關		圖資來源： 內政部國土測繪中心
	縣(市)道		避難收容處所(室外)		學校機關	連鎖便利商店		

彰化縣大村鄉福興村簡易疏散避難圖

防災資訊

村(里)基本資料

- 總人口數：2606人

災害通報單位

- *彰化縣災害應變中心
電話:04-7512148
- *大村鄉災害應變中心
電話:04-8520149
- *村上派出所
電話:04-8525474
- *大村消防分隊
電話:04-8523495

緊急聯絡人

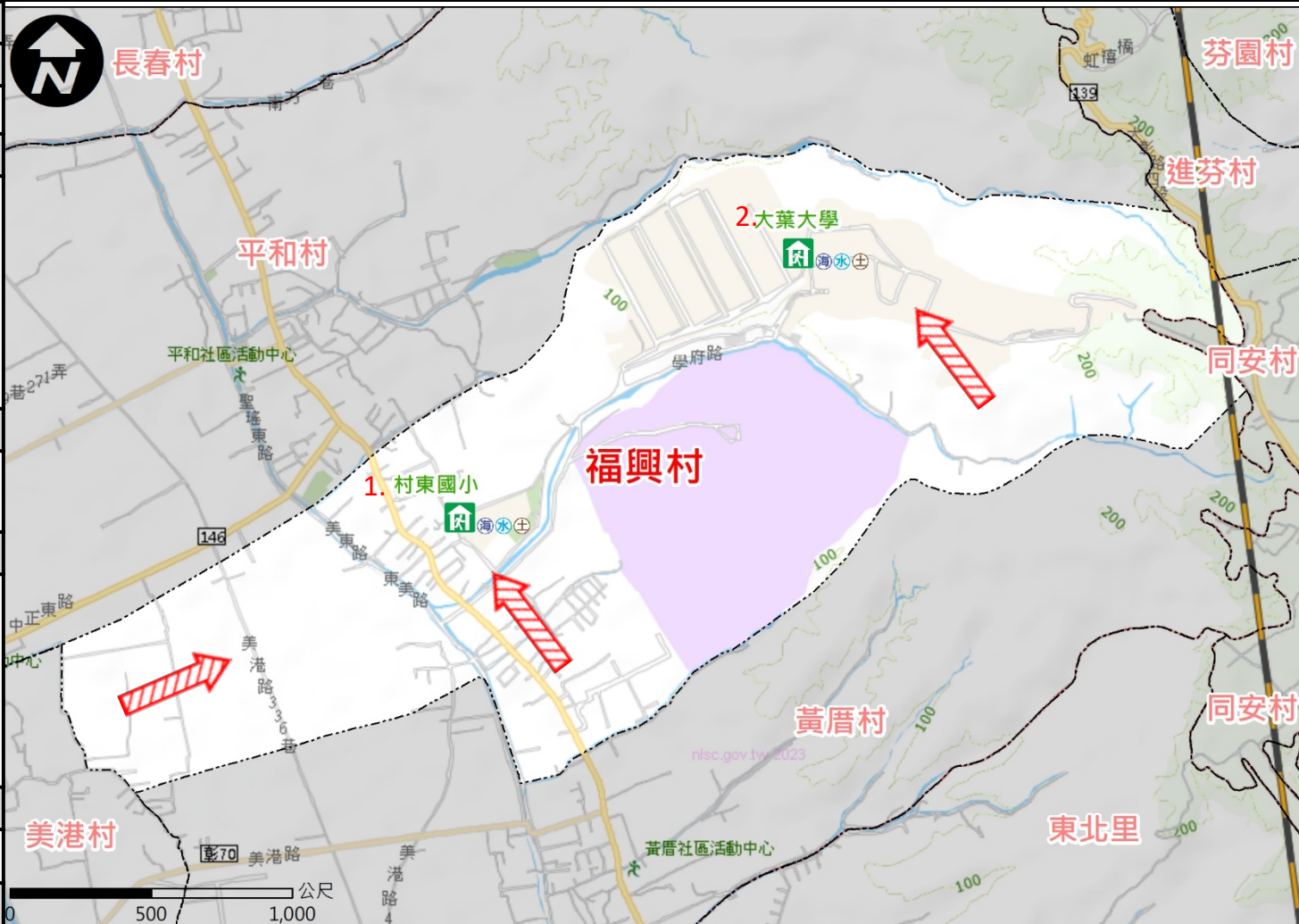
- *村長:汪耀庭
電話:0937433965

防災資料網站

- *內政部消防署
<https://www.nfa.gov.tw/cht/index.php?>
- *彰化縣消防局
<http://www.chfd.gov.tw>
- *彰化縣大村鄉公所
<https://town.chcg.gov.tw/dacun/00home/index05.aspx>

避難原則

- 立即進入附近防空避難場所避難



- 名稱：村東國小
地址：彰化縣大村鄉福興村山腳路102號之1
電話：048526627
- 名稱：大葉大學
地址：彰化縣大村鄉福興村學府路168號
電話：048526627

大村鄉公所112年11月製作

圖例

道路	標示			行政區域
國道		建議疏散避難方向		政府機關
快速道路		適用災害類型		警察機關
省道		避難收容處所(室內)		消防機關
縣(市)道		避難收容處所(室外)		學校機關
		醫療院所		福利機構
		連鎖便利商店		村(里)界線
				圖資來源： 內政部國土測繪中心

彰化縣大村鄉平和村簡易疏散避難圖

防災資訊

村(里)基本資料

- 總人口數：3113人

災害通報單位

- *彰化縣災害應變中心
電話:04-7512148
- *大村鄉災害應變中心
電話:04-8520149
- *村上派出所
電話:04-8525474
- *大村消防分隊
電話:04-8523495

緊急聯絡人

- *村長:賴居林
電話:04-8524681

防災資料網站

- *內政部消防署
<https://www.nfa.gov.tw/cht/index.php>
- *彰化縣消防局
<http://www.chfd.gov.tw>
- *彰化縣大村鄉公所
<https://town.chcg.gov.tw/dacun/00home/index05.aspx>

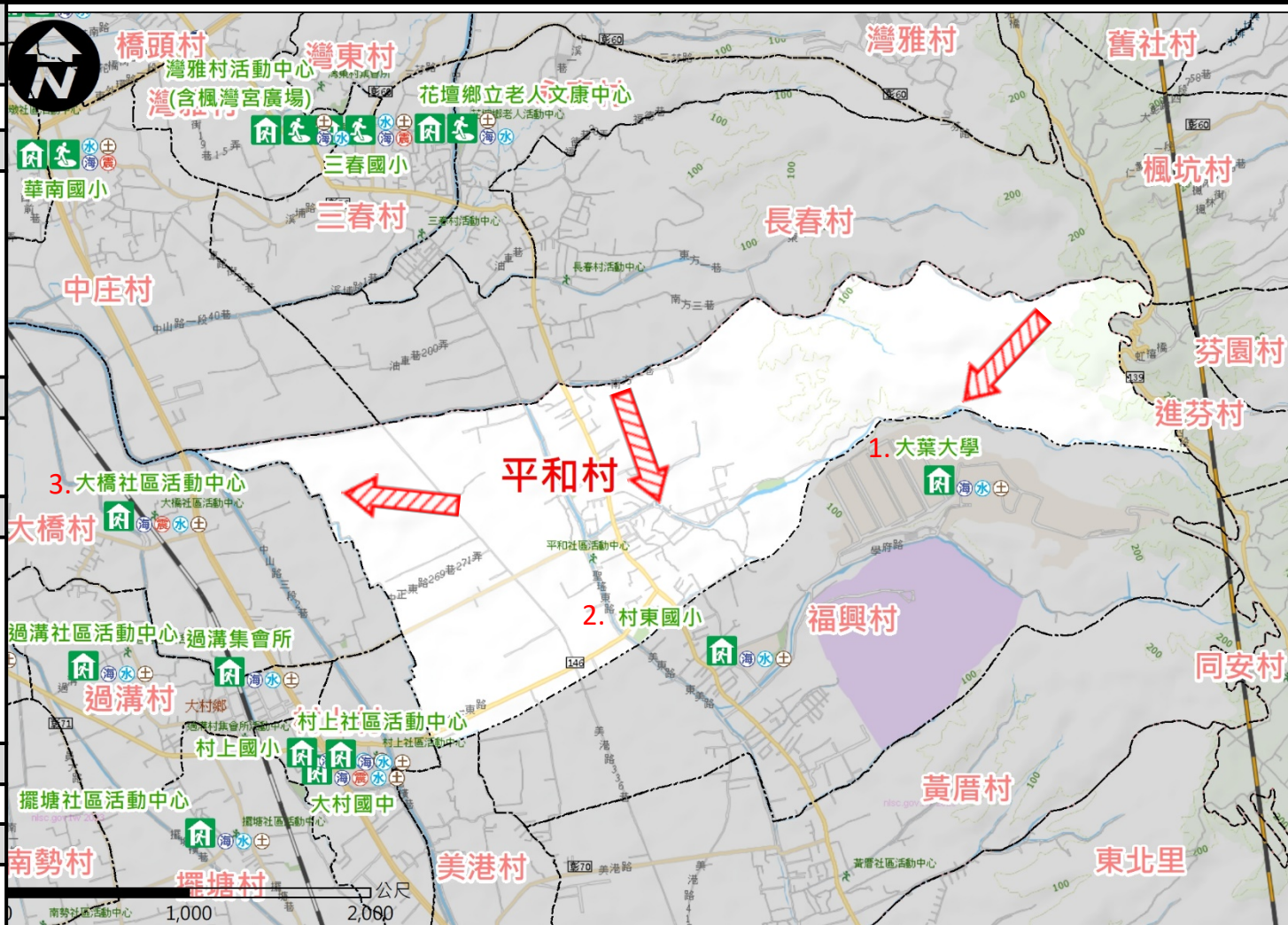
避難原則

立即進入附近防空避難場所避難

避難收容處所

- 名稱：村東國小
地址：彰化縣大村鄉福興村山腳路102號之1
電話：048526627
- 名稱：大葉大學
地址：彰化縣大村鄉福興村學府路168號
電話：048526627
- 名稱：大橋社區活動中心
地址：彰化縣大村鄉大橋村中山路三段193巷69號
電話：048521070

大村鄉公所112年11月製作



道路		標示			行政區域		
	國道		建議疏散避難方向		政府機關		村(里)界線
	快速道路		適用災害類型		警察機關		
	省道		避難收容處所(室內)		消防機關		
	縣(市)道		避難收容處所(室外)		消防機關		連鎖便利商店
					學校機關	圖資來源： 內政部國土測繪中心	